


0370288

Жоспар шегіндегі бөтен жер учаскелері  
Посторонние земельные участки в границах плана

Жоспар Акт	Жоспар шегіндегі бөтен жер учаскелерінің кадастрлық нөмірлері қосымша посторонних земельных участков в границах плана	Аланы, гектар Площадь, гектар
ЕСІСКЕ АЛЫНДЫ	ЖОҚ	
Тірлеу № 9812	НЕТ	
"82" 2007 ж.		
"ЖЕ-100" РМК		
Оңтүстік Қазақстан филиалының Шымкент филиалының		



Осы актінің қалай жасалғаны туралы  
Шымкент қаласының Шымкент қаласында жасалды  
Настоящий акт изготовлен в Шымкентском городском отделеении  
Южно-Казахстанского филиала РГП "НПЦ земельного кадастра"

Т.А.Аюбеков

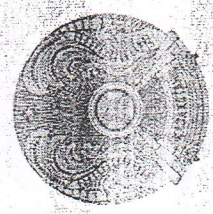
Мер орны \_\_\_\_\_  
қолы, підпись

Место печати \_\_\_\_\_  
Осы актіні беру туралы жазба жер учаскесіне меншіктік құқығын, жер  
болып \_\_\_\_\_  
пайдалану құқығын беретін актілер жазылатын Кітапта № \_\_\_\_\_

жазылды  
Қосымша: жер учаскесінің шекарасындағы ерекше режиммен пайдаланылатын жер  
учаскелерінің тізбесі (олар болған жағдайда) жоқ  
Запись о выдаче настоящего акта произведена в Книге записей актов  
на право собственности на земельный участок, право землепользования  
за № 4032

Приложение: перечень земельных участков с особым режимом использования в  
границах земельного участка (в случае их наличия) нет  
Ескерту:  
\*Шектесулерді сипаттау жөніндегі ақпарат жер учаскесіне сәйкестендіру  
құжатын дайындаған сәтте күшінде

Примечание:  
\*Описание смежных действительно на момент изготовления  
идентификационного документа на земельный участок



ЖЕР УЧАСКЕСІНЕ ЖЕКЕ МЕНШІК  
ҚҰҚЫҒЫН БЕРЕТІН

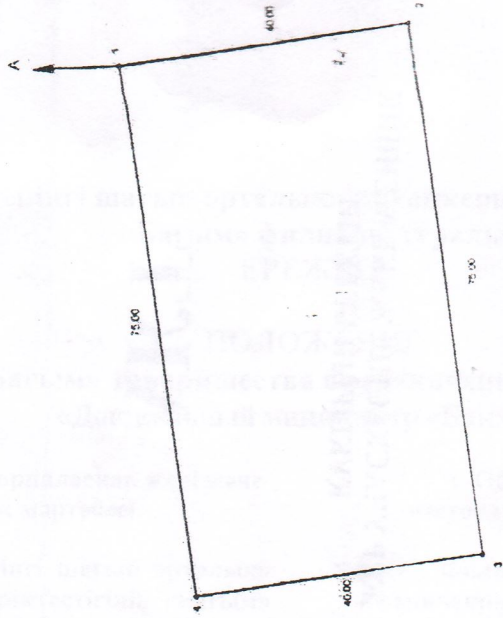
АКТ

НА ПРАВО ЧАСТНОЙ СОБСТВЕННОСТИ  
НА ЗЕМЕЛЬНЫЙ УЧАСТОК

№ 248320

**Жер учаккесінің ЖОСПАРЫ**  
**ПЛАН земельного участка**

Учаскенің мекенжайы, мекенжайының тіркеу коды (ол бар болған кезде):  
Оңтүстік Қазақстан обл., Шымкент қ., Қаратау ауданы, Қайтпас  
ш.а., Ақбаев көш., 26 үй  
Адрес, регистрационный код адреса (при его наличии) участка:  
**Южно-Казахстанская обл., г. Шымкент, район Каратауский,**  
микр. Қайтпас, ул. Ақбаева, дом 26



Шектесу учаккесінің мақаласының нөмірі (жп санатына):  
Ақша Ақша дейін Жерлес  
Кадатровые номері (категория земель) земельных участков:  
От А до А. Төзілі

№ 248320

Жер учаккесінің кадастрлық номері: 19-309-081-566

Жер учаккесіне жеке меншік құқығы

Жер учаккесінің алаңы: 0,3000 га

Жердің саны: Елді мекендердің жерлері (қалалар, поселкелер және ауылдық елді мекендер)

Жер учаккесінің нысаналы тағайындау:

Бұрын салынған тұрғын үй үшін

Жер учаккесінің пайдаланудағы шектеулер мен ауыртпалықтар:

шектеусіз

Жер учаккесінің бөлінуі: бөлінелі

Кадастровый номер земельного участка: 19-309-081-566

Право частной собственности на земельный участок

Площадь земельного участка: 0,3000 га

Категория земель: Земли населенных пунктов (городов, поселков и сельских населенных пунктов)

Целевое назначение земельного участка:

под существующий жилой дом

Ограничения в использовании и обременения земельного участка:

неограниченный

Делимость земельного участка: делимый

МАСШТАБ 1: 1000